

«СОГЛАСОВАНО»

Председатель комитета по
образованию администрации города
Мурманска

В.Г. Андрианов

«30» 01 2017г.



«УТВЕРЖДАЮ»
Заведующая МБДОУ
г. Мурманска № 95

ДОКУМЕНТОВ

М.Н. Манчихина

2017г.



«СОГЛАСОВАНО»

Начальник ОГИБДД УМВД России по
городу Мурманску

Дринько С.А.

«30» 01 2017г.



ПАСПОРТ

ДОРОЖНОЙ БЕЗОПАСНОСТИ

муниципального бюджетного дошкольного образовательного
учреждения г. Мурманска № 95

2017 г.

Общие сведения

муниципальное бюджетное дошкольное образовательное учреждение города Мурманска № 95 (МБДОУ г. Мурманска № 95)

(наименование ОУ)

Тип ОУ Дошкольное образовательное учреждение

Юридический адрес ОУ: г. Мурманск, ул. Чумбарова-Лучинского д.22

Фактический адрес ОУ: г. Мурманск, ул. Чумбарова-Лучинского д.22

Руководители ОУ:

Заведующая: Машихина Марина Николаевна

Тел.: 43-64-33

Заместитель заведующей по административно-хозяйственной работе: Якухина Людмила Юрьевна

Тел.: 43-47-53

Ответственные работники муниципального отдела образования: главный специалист отдела воспитания и дополнительного образования детей комитета по образованию администрации города Мурманска Клименок Лариса Александровна.

Тел.: 40-26-68

Ответственные от Госавтоинспекции: Щенников по телефону БДД
Пашеняков И.И. 406322, Повеяков С.В. 407986

(фамилия, имя, отчество) (телефон)

Ответственные работники за мероприятия по профилактике детского травматизма: старший воспитатель Линченко Наталия Михайловна

Тел.: 43-64-33

Руководитель или ответственный работник дорожно-эксплуатационной организации, осуществляющей содержание УДС: УОР

(фамилия, имя, отчество) (телефон)

Руководитель или ответственный работник дорожно-эксплуатационной организации, осуществляющей содержание ТСОДД*: УООД

(фамилия, имя, отчество) (телефон)

Количество воспитанников: 205

Наличие уголка по БДД: имеется на стенде в общем коридоре

(если имеется, указать место расположения)

Наличие класса по БДД: не имеется

(если имеется, указать место расположения)

Наличие автогородка (площадки) по БДД: не имеется

Наличие автобуса в ОУ: не имеется

(при наличии автобуса)

Владелец автобуса: не имеется

(ОУ, муниципальное образование и др.)

Время занятий ОУ: режим работы с 7:00 до 19:00

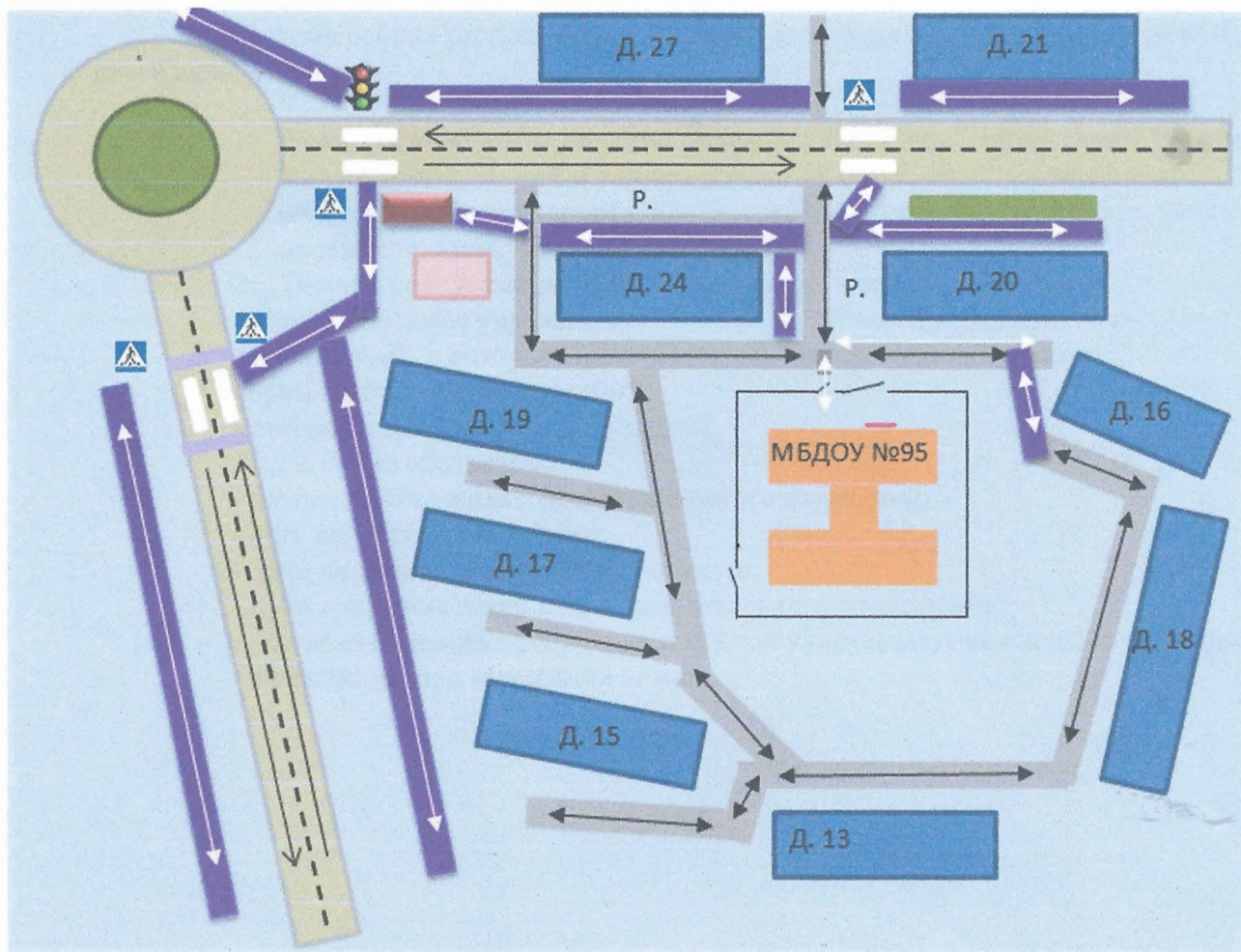
Телефоны оперативных служб:












01 – пожарная служба, 02 – полиция, 03 – скорая медицинская помощь, ХЭК (аварийные работы по обслуживанию здания МБДОУ № 95) – 43-64-33

Содержание

- I. План-схемы ОУ.
 1. Район расположения ОУ, пути движения транспортных средств и детей (воспитанников).
 2. Организация дорожного движения в непосредственной близости от образовательного учреждения с размещением соответствующих технических средств, маршруты движения детей и расположение парковочных мест.
 3. Пути движения транспортных средств к местам разгрузки/погрузки и рекомендуемых безопасных путей передвижения детей по территории образовательного учреждения.
 - II. Информация об обеспечении безопасности перевозок детей специальным транспортным средством (при наличии).
 1. Общие сведения.
 2. Маршрут движения автобуса до ОУ.
 3. Безопасное расположение остановки автобуса ОУ.
- Приложение.
Фотографии пешеходных переходов.

1. План-схема района расположения МБДОУ №95, пути движения транспортных средств и детей

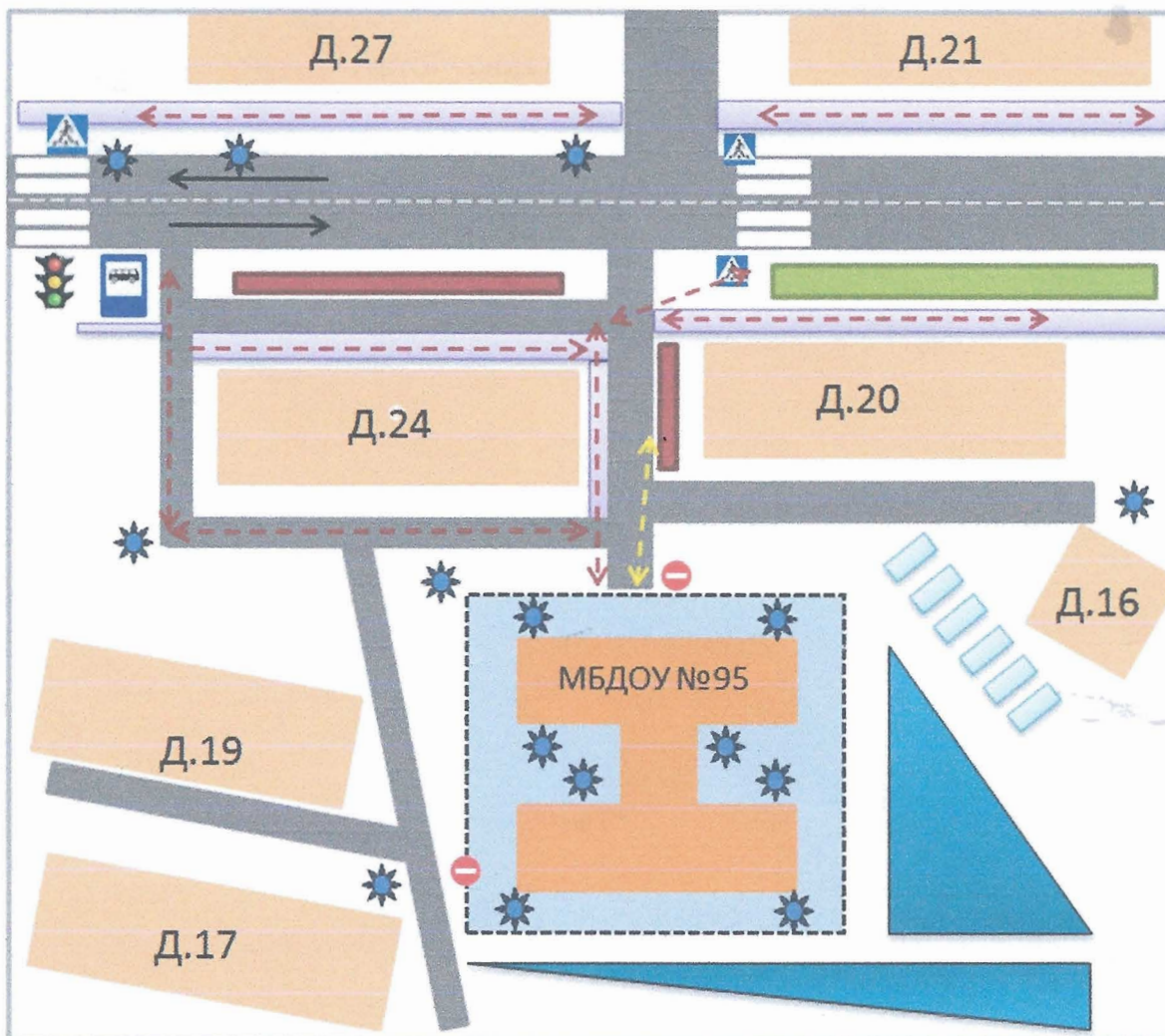










-  - Жилая зона
-  - Проезжая часть
-  - Тротуар
-  - Остановка
-  - Жилая зона
-  - Движение транспортных средств
-  - Движение детей (воспитанников) в(из) ОУ
-  - Искусственная не ровность
-  - Место парковки
-  - Регулируемый пешеходный переход
-  - Нерегулируемый пешеходный переход

План-схема района расположения ОУ, пути движения транспортных средств и детей включает в себя:

1. Район расположения образовательного учреждения определяется группой жилых домов, зданий и улично-дорожной сетью с учётом остановок общественного транспорта, центром которого является непосредственно образовательное учреждение.
2. Территория, указанная в схеме, включает в себя:
 - образовательное учреждение;
 - жилые дома, в которых проживает большая часть детей данного образовательного учреждения;
 - автомобильные дороги и тротуары.
3. На схеме обозначено:
 - расположение жилых домов, зданий и сооружений;
 - сеть автомобильных дорог;
 - пути движения транспортных средств;
 - пути движения детей в/из образовательного учреждения;
 - уличные (наземные регулируемые/нерегулируемые) пешеходные переходы;
 - названия улиц и нумерация домов.

2. Схема организации дорожного движения в непосредственной близости от образовательного учреждения с размещением соответствующих технических средств, маршруты движения детей и расположение парковочных мест



-  - Зеленая зона
-  - Направление потока транспорта
-  - Направление движения детей от МТС
-  - Направление детей от частных ТС
-  - Ограждение образовательного учреждения
-  - Уличное освещение
-  - Парковка
-  - Лестница



- Скала



- Регулируемый пешеходный переход



- Нерегулируемый пешеходный переход



- Автобусная остановка

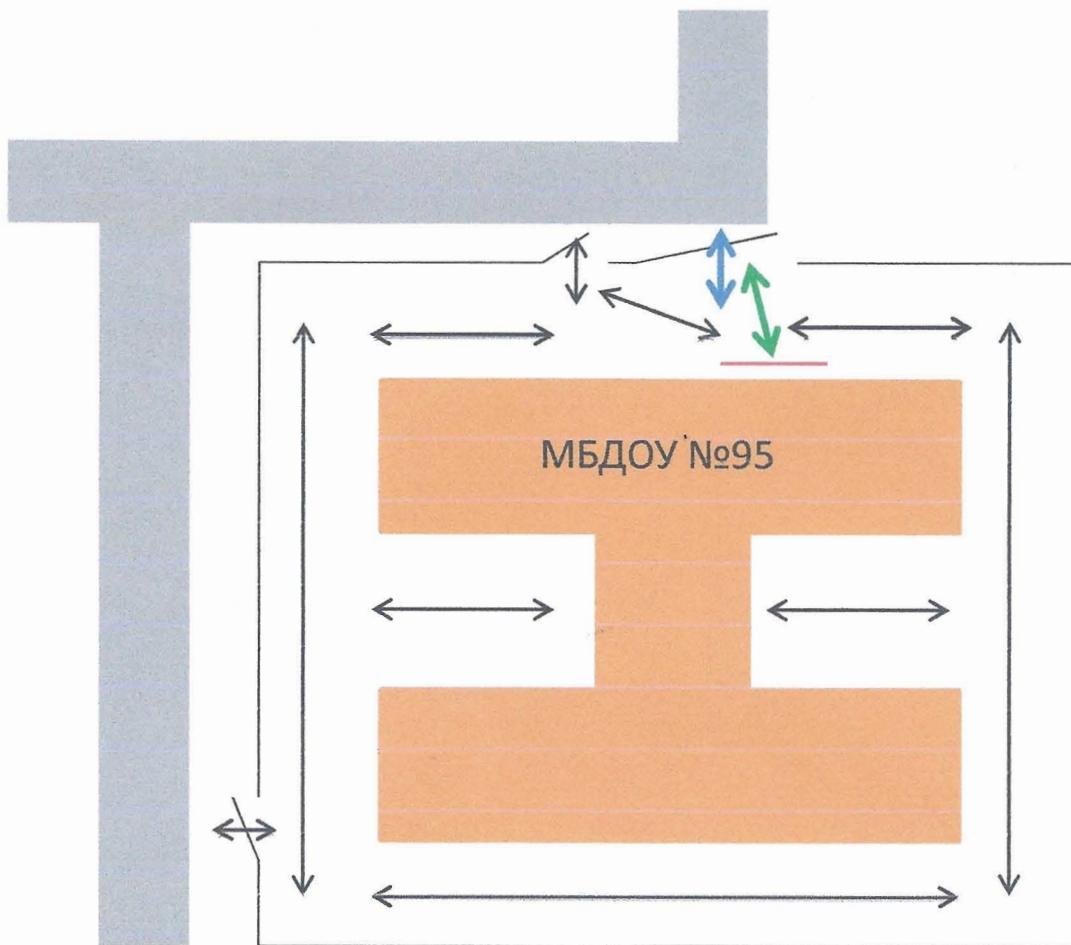


- Трогуар

Схема организации дорожного движения в непосредственной близости от образовательного учреждения с размещением соответствующих технических средств, маршруты движения детей и расположение парковочных мест включает в себя:

1. Схема ограничена автомобильными дорогами, находящимися в непосредственной близости от образовательного учреждения.
2. На схеме обозначено:
 - здание ОУ с указанием территории, принадлежащей непосредственно ОУ;
 - автомобильные дороги и тротуары;
 - уличные (наземные - регулируемые) пешеходные переходы на подходах к ОУ;
 - направление движения транспортных средств по проезжей части;
 - направление безопасного маршрута движения детей.
3. На схеме указано расположение остановок маршрутных транспортных средств и безопасные маршруты детей от остановочного пункта к ОУ и обратно.
4. Парковочные места около ОУ, указано место расположения и безопасные маршруты движения детей от парковочных мест к ОУ и обратно.

3. Пути движения транспортных средств к местам разгрузки/погрузки и рекомендуемые пути передвижения детей по территории образовательного учреждения







-  - Выезд/въезд грузовых транспортных средств
-  - Движение грузовых транспортных средств по территории образовательного учреждения
-  - Движение детей на территории образовательного учреждения
-  - Место разгрузки/погрузки

Схема пути движения транспортных средств к местам разгрузки/погрузки и рекомендуемые пути передвижения детей по территории образовательного учреждения включает в себя:

- траектория движения транспортного средства на территории ОУ, в том числе место погрузки/разгрузки, а также безопасный маршрут движения детей во время погрузочно-разгрузочных работ.

Приложение

Нерегулируемый пешеходный переход по ул. Аскольдовцев




Регулируемый пешеходный переход по ул. Чумбарова-Лучинского (остановка м-н Луч)



Нерегулируемый пешеходный переход по ул. Чумбарова-Лучинского



**Нерегулируемый пешеходный переход по ул. Чумбарова-Лучинского
(остановка «45 школа»)**



Пронумеровано, пронумеровано и скреплено
гербовой печатью МБДОУ № 95 _____ 1 дело
на 11 (единнадцать) листах

Зав. МБДОУ №95 М.Н. Машихина М.Н.

